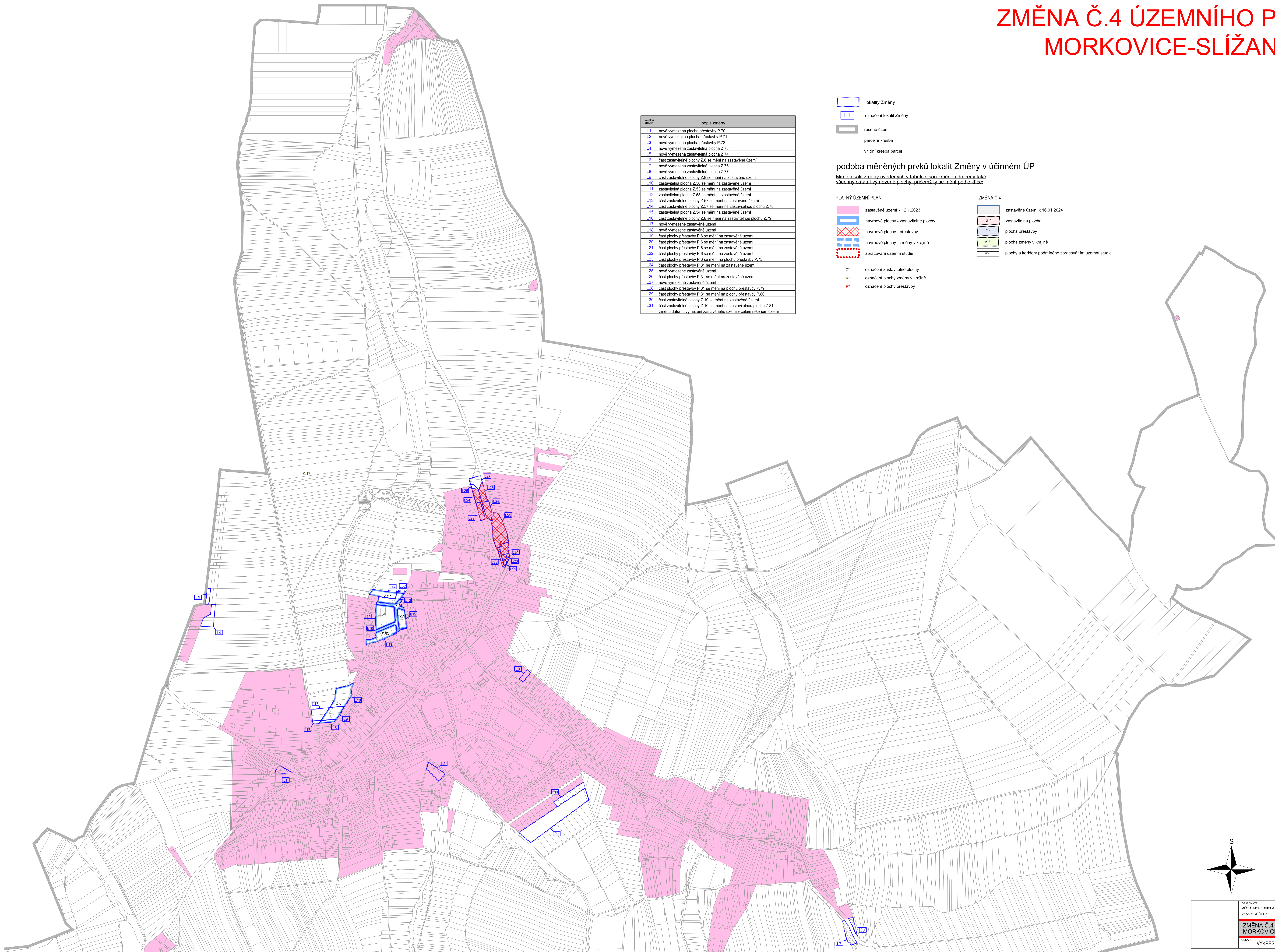


ZMĚNA Č.4 ÚZEMNÍHO PLÁNU MORKOVICE-SLIŽANY



lokality změny	popis změny
L1	nově vymezená plocha přestavby P.70
L2	nově vymezená plocha přestavby P.71
L3	nově vymezená plocha přestavby P.72
L4	nově vymezená zastavěná plocha Z.73
L5	nově vymezená zastavěná plocha Z.74
L6	část zastavěné plochy Z.8 se mění na zastavěné území
L7	nově vymezená zastavěná plocha Z.76
L8	nově vymezená zastavěná plocha Z.77
L9	část zastavěné plochy Z.8 se mění na zastavěné území
L10	zastavěná plocha Z.56 se mění na zastavěné území
L11	zastavěná plocha Z.53 se mění na zastavěné území
L12	zastavěná plocha Z.55 se mění na zastavěné území
L13	část zastavěné plochy Z.57 se mění na zastavěné území
L14	část zastavěné plochy Z.57 se mění na zastavěnou plochu Z.78
L15	zastavěná plocha Z.54 se mění na zastavěné území
L16	část zastavěné plochy Z.8 se mění na zastavěnou plochu Z.79
L17	nově vymezené zastavěné území
L18	nově vymezené zastavěné území
L19	část plochy přestavby P.6 se mění na zastavěné území
L20	část plochy přestavby P.6 se mění na zastavěné území
L21	část plochy přestavby P.6 se mění na zastavěné území
L22	část plochy přestavby P.6 se mění na zastavěné území
L23	část plochy přestavby P.6 se mění na plochu přestavby P.75
L24	část plochy přestavby P.31 se mění na zastavěné území
L25	nově vymezené zastavěné území
L26	část plochy přestavby P.31 se mění na zastavěné území
L27	nově vymezené zastavěné území
L28	část plochy přestavby P.31 se mění na plochu přestavby P.79
L29	část plochy přestavby P.31 se mění na plochu přestavby P.80
L30	část zastavěné plochy Z.10 se mění na zastavěné území
L31	část zastavěné plochy Z.10 se mění na zastavěnou plochu Z.81
	změna datumu vymezení zastavěného území v celém řešeném území

- lokality Změny
- L1 označení lokality Změny
- řešené území
- parcelní kresba
- vnitřní kresba parcel

podoba měněných prvků lokalit Změny v účinném ÚP

Mimo lokalit změny uvedených v tabulce jsou změnou dotčeny také všechny ostatní vymezené plochy, příčímž ty se mění podle klíče:

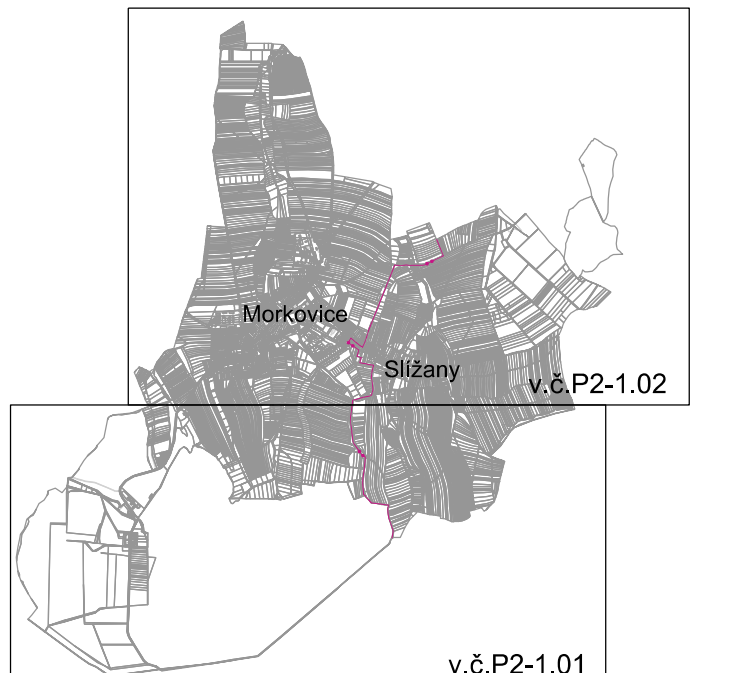
PLATNÝ ÚZEMNÍ PLÁN

- zastavěné území k 12.1.2023
- návrhové plochy - zastavěné plochy
- návrhové plochy - přestavby
- návrhové plochy - změny v krajíně
- zpracování územní studie
- Z* označení zastavěného území
- K* označení plochy změny v krajíně
- P* označení plochy přestavby

ZMĚNA Č.4


- zastavěné území k 16.01.2024
- Z* zastavěná plocha
- P* plocha přestavby
- K* plocha změny v krajíně
- LK* plochy a koridory podmíněné zpracováním územní studie

SCHEMA KLADU VÝKRESU



Změna č.4 se nedotýká výkresu č. P2-1.01, proto není dořazován.

ZÁZNAM O ÚČINNOSTI		Obisk úředního razítka:
Vydávající správní orgán:	Zastupitelstvo města Morkovice-Slížany	
Datum nabytí účinnosti změny č.4 územního plánu:		
Poučtovatel:	Městský úřad Kroměříž	
Jméno a příjmení:	Ing. Pavla Liháková	
Funkce oprávněné úřední osoby poučtovatele:	referent oddělení územního plánování	
Podpis:		



v.č.P2-1.02

OBEDNATEL: MĚSTO MORKOVICE-SLIŽANY	PORUČOVATEL: MĚSTSKÝ ÚŘAD KROMĚŘÍŽ	AKTÉ ARCHITECTURA KOLÁŘOVKA 100 MORAVSKOSLEZSKÝ PŘÍRODNÍ PAMÁTKOVÝ ÚSTAV PŘÍRODNÍ PAMÁTKOVÝ ÚSTAV
ZNAČKOVÉ ČÍSLO: P.6-24	ODPOVĚDNÝ PRACOVNÍK: ING. AROH MILAN KROUMAN	
ZMĚNA Č.4 ÚZEMNÍHO PLÁNU MORKOVICE-SLIŽANY		
OBAR: VÝKRES ZÁKLADNÍHO ČLENĚNÍ ÚZEMÍ	MĚRITVO: 1:1.000	DATUM: 09/2024
		VČ: P2-1

Priloha č.2